

Les lacs du Grand Est face au changement climatique

Défis environnementaux et enjeux de développement touristique

*Concilier préservation et promotion touristique par le dialogue
entre acteurs de l'environnement et du tourisme*



Projet
Grands
Lacs
Alpins

Régis Dick, directeur du CEN Savoie, 31 janvier 2020



LACS ALPINS

PATRIMOINE NATUREL ET PAYSAGER REMARQUABLE

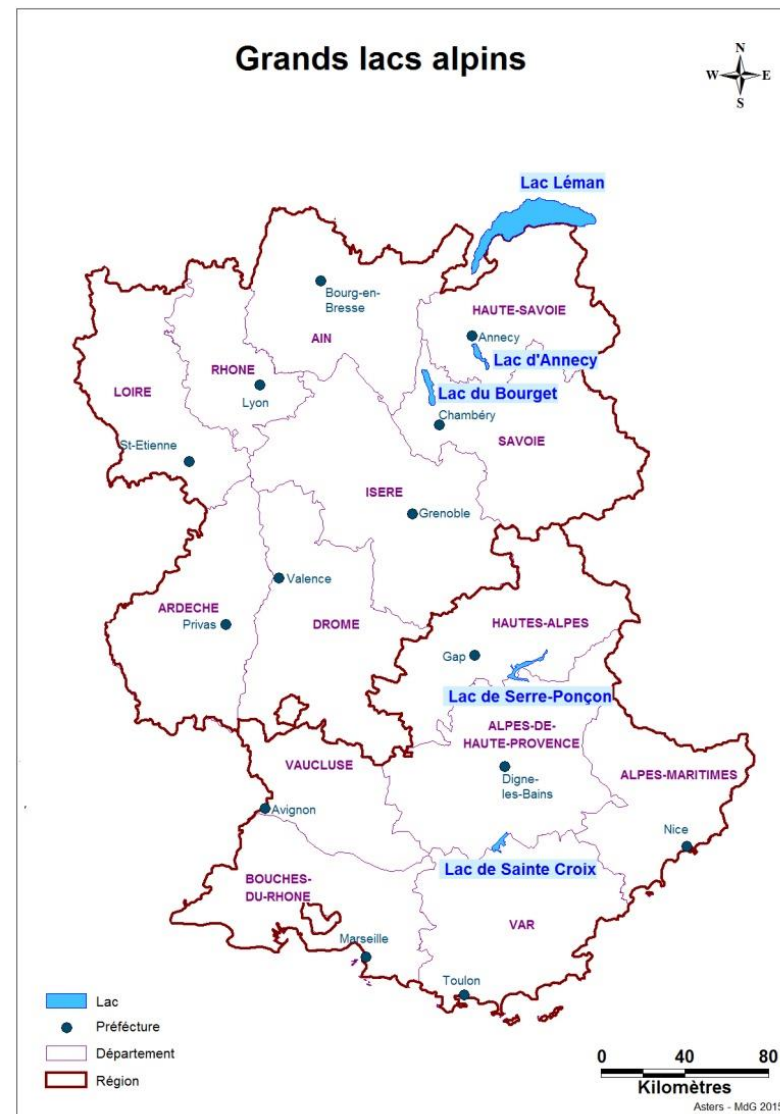
**TÉMOINS DE L'HISTOIRE NATURELLE ET HUMAINE DES
RÉGIONS QUI LES ACCUEILLENT**

RESSOURCE ÉCONOMIQUE ET SOCIALE STRATÉGIQUE :

- continuités écologiques
- stockage en eau
- cadre de vie
- attractivité touristique



PÉRIMÈTRE CONCERNÉ PAR LE PROJET





OBJECTIF GÉNÉRAL

Préserver et valoriser le patrimoine naturel des grands lacs alpins

OBJECTIF SPÉCIFIQUE N°1

Développer et qualifier l'**attractivité touristique** des grands lacs alpins par la valorisation de leurs patrimoines naturel et paysager

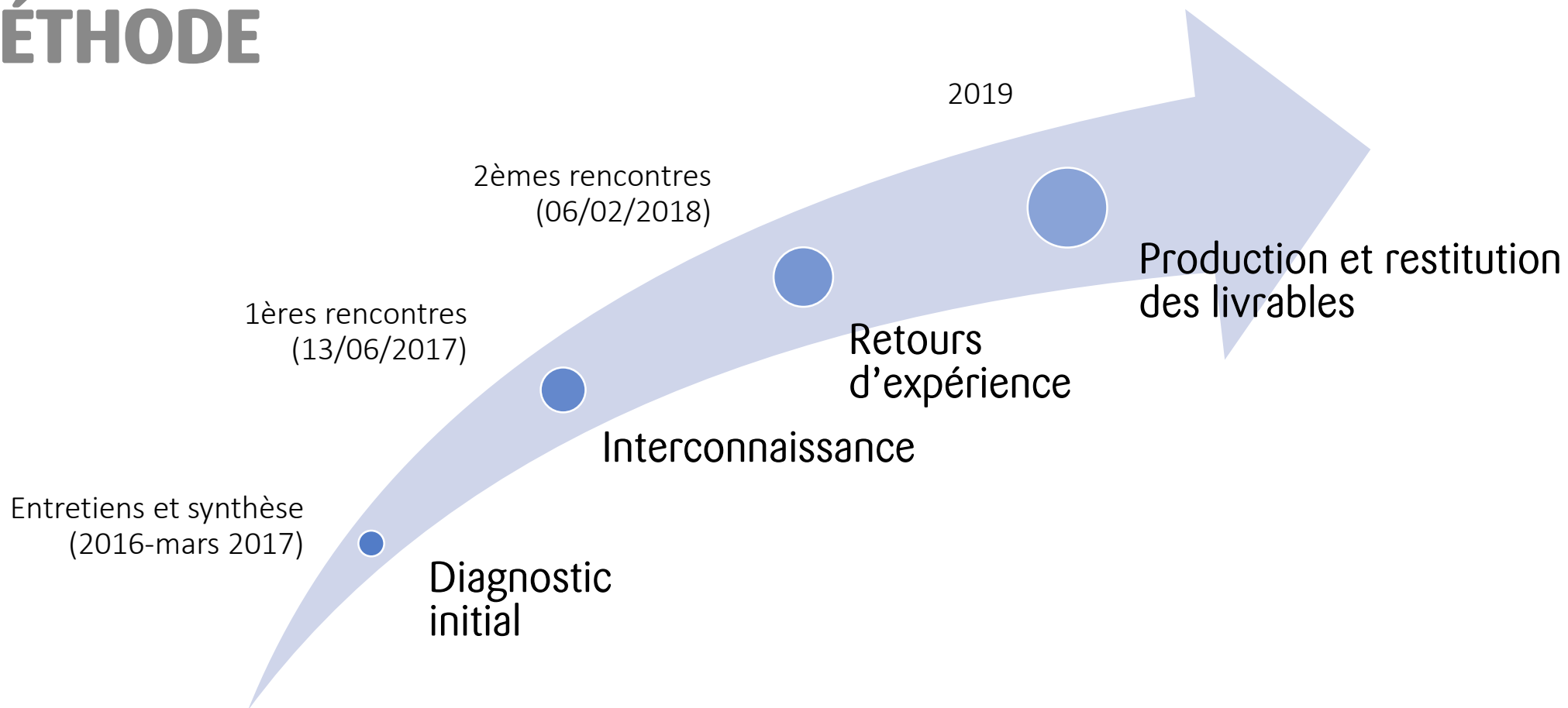


OBJECTIF SPÉCIFIQUE N°2

Maintenir le **bon état écologique** et fonctionnel des lacs et des sites naturels préservés



MÉTHODE





Projet
Grands
Lacs
Alpins



Dialogue entre acteurs du tourisme et des milieux naturels



10 POINTS CLES

POUR DES COLLABORATIONS REUSSIES
ENTRE ACTEURS DU TOURISME ET DE
L'ENVIRONNEMENT



4. Prendre de la hauteur
et définir le bon périmètre
d'étude (échelle territoriale).

5. Définir un animateur
« approprié » assurant
une bonne circulation de
l'information.



1. S'appuyer sur des
acteurs « passerelles »
pour identifier les acteurs
concernés et cibler les
« bonnes » personnes
(transparence, compétences...).



6. Formaliser une instance
de dialogue autour du projet
(ou en identifier une existante),
la plus opportune et légitime.

2. Prévoir un temps de
découverte des acteurs, afin de
créer un climat de confiance (partage
des enjeux, contraintes, calendrier...)
et s'assurer que chacun se comprenne
(vocabulaire commun).



7. Clarifier et partager
les éléments du projet :
constats, objectifs (y
compris vis à vis des
visiteurs), calendrier.



8. Se donner le temps
et les moyens du
dialogue et de la
concertation.



3. Privilégier la dimension
opérationnelle par des mises en
situation sur le terrain (voyages
d'études) pour s'inspirer des
expériences extérieures

9. Mesurer l'impact du
projet, y compris sur les
activités préexistantes et les
habitants, à toutes les étapes
d'avancement du projet.



10. Évaluer la mise
en œuvre du projet.





QUELQUES RÉALISATIONS DU PROJET

Aménagements d'accueil des publics

- Restauration de la ferme de la Roche (Serre Ponçon)
- Sentier du Liou (Serre Ponçon)
- Visées de Bruneleschi (Lac du Bourget)

Etudes paysagères

Valorisation du patrimoine naturel dans l'offre d'itinérance

Appel à création littéraire

Charte d'engagements collectifs



Projet
Grands
Lacs
Alpins



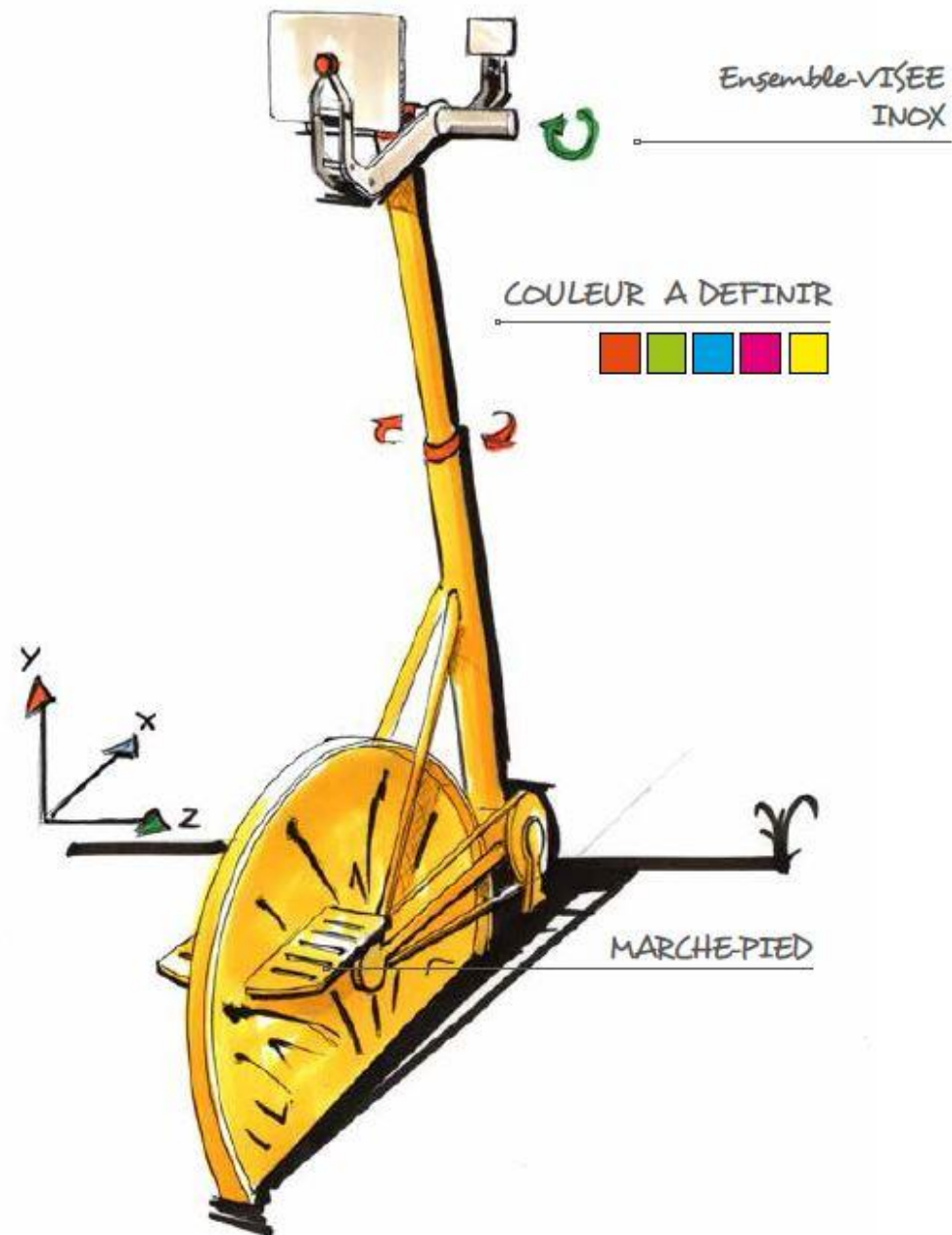
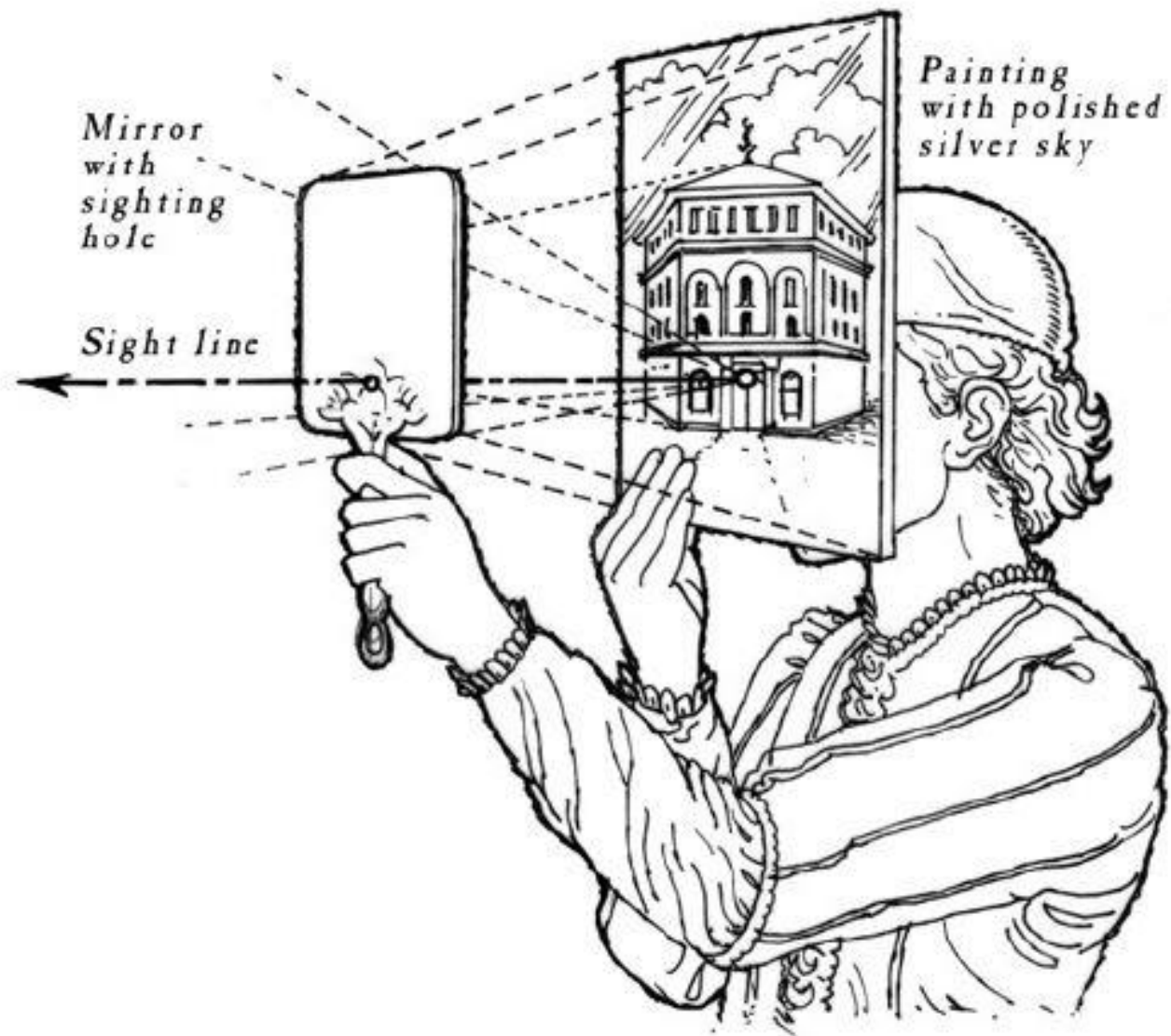
Restauration du patrimoine bâti et ouverture au public



Projet
Grands
Lacs
Alpins



Aménagement écotouristique du Liou



Outils d'interprétation



Outils d'interprétation



Projet Grands Lacs Alpins

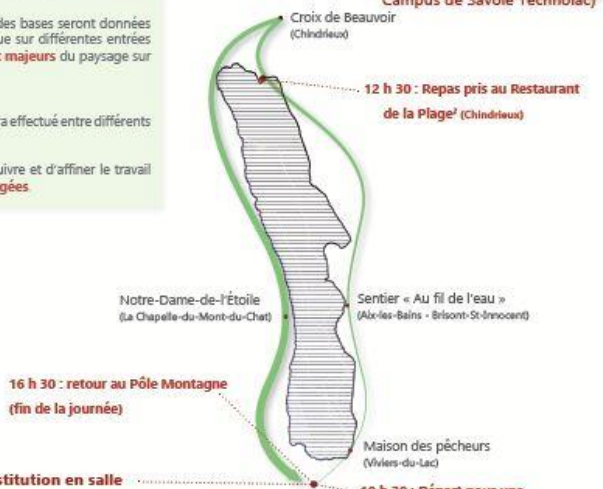


Les objectifs

- Faisant suite à la discussion engagée au premier comité de pilotage de l'étude, cette journée de travail aura pour but de soumettre à la **discussion** les premiers éléments du diagnostic.
- En salle et sur le terrain, des bases seront données pour encourager le dialogue sur différentes entrées et faire émerger les **enjeux majeurs** du paysage sur le territoire de Grand Lac.
- Un **parcours paysager** sera effectué entre différents points d'arrêt.
- Cela permettra de poursuivre et d'affiner le travail sur des **orientations partagées**.

Vendredi 30 juin 2017

Rendez-vous à 9 h, salle 110 du bâtiment Pôle Montagne (Boulevard de la Mer Caspienne, Campus de Savoie Technolac)



12 h 30 : Repas pris au Restaurant de la Plage² (Chindrieux)

16 h 30 : retour au Pôle Montagne (fin de la journée)

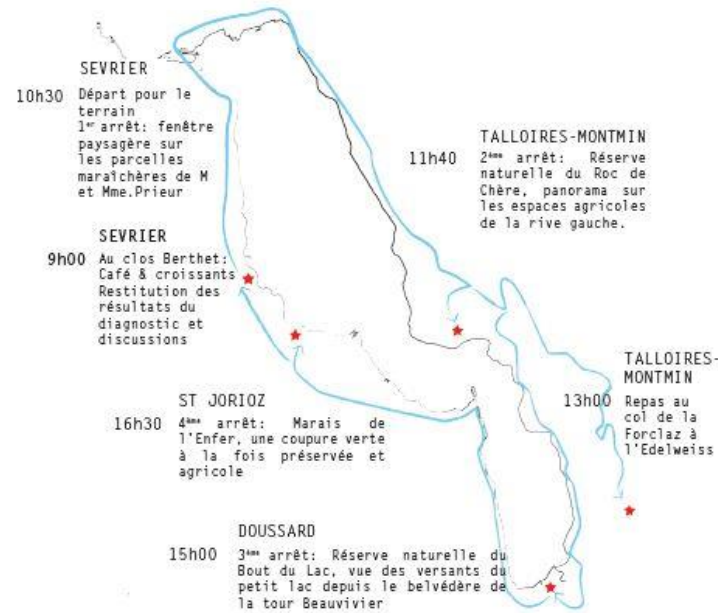
9 h : **Restitution en salle**
- Présentation et discussion sur les premiers résultats du diagnostic
- Introduction à la journée de terrain

10 h 30 : **Départ pour une visite de terrain autour du lac¹**

¹ Un covoiturage sera organisé au départ du Pôle Montagne
² Le repas sera à la charge des participants (formule du jour à 16,50 €)



PROGRAMME



10h30 **Départ pour le terrain**
1^{er} arrêt: fenêtre paysagère sur les parcelles maraîchères de M et Mme Prieur

9h00 **SEVRIER**
Au clos Berthet: Café & croissants
Restitution des résultats du diagnostic et discussions

11h40 **TALLOIRES-MONTMIN**
2^{ème} arrêt: Réserve naturelle du Roc de Chère, panorama sur les espaces agricoles de la rive gauche.

16h30 **ST JORIOZ**
4^{ème} arrêt: Marais de l'Enfer, une coupure verte à la fois préservée et agricole

15h00 **DOUSSARD**
3^{ème} arrêt: Réserve naturelle du Bout du Lac, vue des versants du petit lac depuis le belvédère de la tour Beauvievier



Étude des ressources paysagères

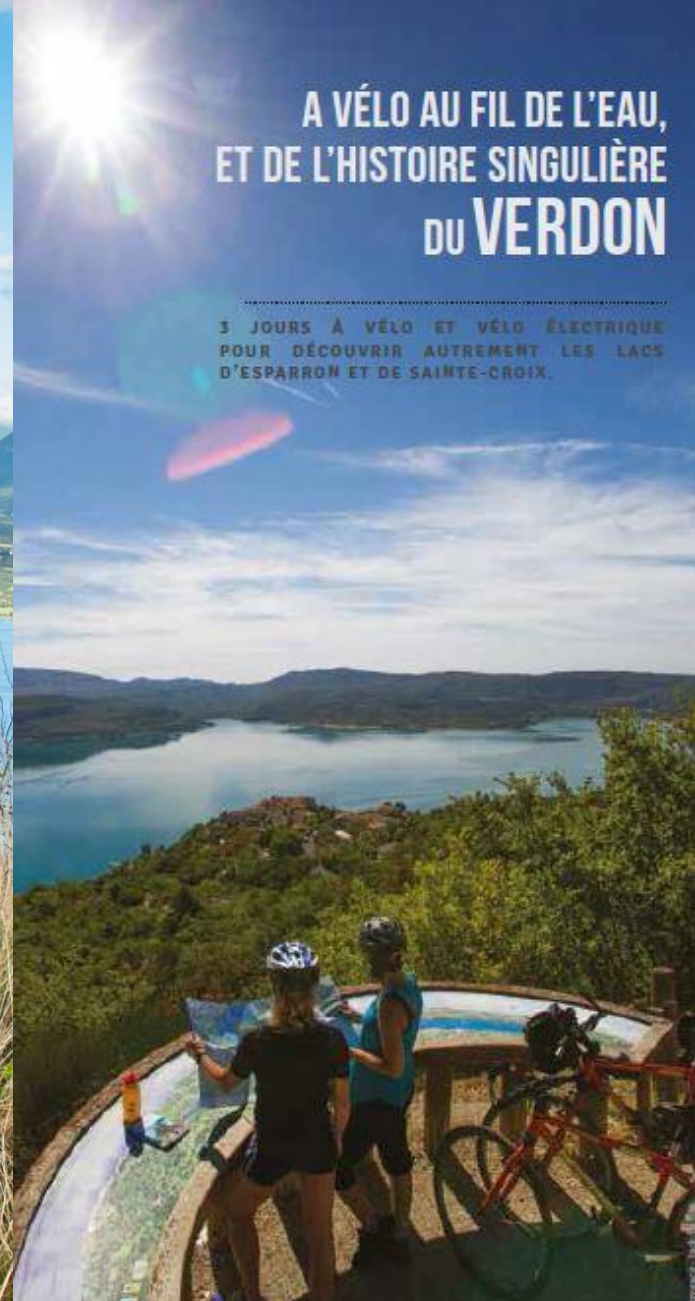


Projet
Grands
Lacs
Alpins



A VÉLO AU FIL DE L'EAU, ET DE L'HISTOIRE SINGULIÈRE DU VERDON

3 JOURS À VÉLO ET VÉLO ÉLECTRIQUE
POUR DÉCOUVRIR AUTREMENT LES LACS
D'ESPARRON ET DE SAINTE-CROIX.



Itinérance douce



Projet
Grands
Lacs
Alpins

Le cadre : le projet « grands lacs alpins »
Dialogue entre acteurs du tourisme et des milieux naturels
Quelles réalisations, quels outils ?



L'encre des lacs
Poésies, contes, nouvelles, slam...

Appel à création littéraire

Participez !

Jusqu'au 16 août 2019

Gratuit et ouvert à tous*

*Conditions d'organisation et de participation sur : projet-grands-lacs-alpins.cen-savoie.org

CHARTRE COLLECTIVE D'ENGAGEMENT EN FAVEUR DES GRANDS LACS

Conscient de l'importance des lacs alpins dans les politiques de développement local, et notamment de leur valeur écologique, de leur contribution au bien-être des habitants ou encore de leur participation à l'attractivité des territoires, nous nous engageons à mettre en oeuvre, dans la limite des compétences et des moyens de nos structures, différentes actions qui poursuivent les objectifs suivants :

- Maîtriser le niveau des pressions sur les milieux naturels lacustres et leurs littoraux à travers des modes de développement local économes en espace et en ressources.
- Privilégier une approche globale et intégrée en prenant notamment en compte les dimensions liées à la ressource en eau (approche bassin versant) et au changement climatique.
- Respecter les équilibres biologiques dans les réponses aux attentes en matière d'accueil des usages et des publics.
- Consolider les ressources financières affectées à la préservation et la gestion des espaces naturels et paysages lacustres.
- Renforcer l'action foncière autour des grands lacs pour assurer la préservation des paysages, milieux, espèces et continuités écologiques.
- Développer les échanges d'expériences entre les gestionnaires d'espaces naturels autour des lacs alpins, assurer leur mise en réseau.
- Susciter l'engagement des citoyens dans la préservation des milieux lacustres et de leurs littoraux : bénévolat, participation à la gouvernance, financement...

Projet financé avec le concours de l'Union européenne et de l'Etat
L'Europe s'engage sur le Massif Alpin avec le Fonds Européen de Développement Régional

Développement local
économe

**Action
foncière**

Échanges
d'expériences

*Ressource en eau et
changement climatique*

Ressources
financières

Équilibres
biologiques vs
accueil du public

Engagement
citoyen



Projet
Grands
Lacs
Alpins



Conservatoire
d'espaces naturels
Savoie

Merci pour votre attention !

<https://projet-grands-lacs-alpins.cen-savoie.org/>

